

ČESKÝ HYDROMETEOROLOGICKÝ ÚSTAV

ÚSEK KVALITY OVZDUŠÍ
ODDĚLENÍ EMISÍ A ZDROJŮ

Pokyny pro registraci provozovny pro ohlašování
F_OVZ_SPE a F_OVZ_POPL
u provozovny s přemístitelnými zdroji

Tento text může být během ohlašovacího období průběžně doplňován a aktualizován. Případné připomínky k jeho obsahu můžete zasílat na adresu spe@chmi.cz.

Registrace provozoven pro ohlašování souhrnné provozní evidence podle § 17, odst. (3), písm c) zákona č. 201/2012 Sb., popř. podání poplatkového příznání podle § 15, odst. (8) zákona č.201/2012 Sb. se provádí po přihlášení do systému [CRŽP \(Centrální registr životního prostředí\)](#).

V návaznosti na pokyny uvedené v Příloze č. 11 k vyhlášce 415/2012 Sb. v platném znění je zapotřebí v **každém kraji, v němž má provozovatel přemístitelného stacionárního zdroje vydáno povolení k provozu, provést registraci „zástupné“ provozovny**, za kterou budou roční údaje souhrnné provozní evidence za přemístitelné stacionární zdroje ohlášeny. Ohlašování přemístitelných zdrojů **nelze kombinovat** s ohlášením jakýchkoliv jiných stacionárních zdrojů.

Jako adresa provozovny „zástupné“ pro ohlášení souhrnné provozní evidence pro pracovní místa na území kraje se použije výhradně adresa sídla příslušného povolovacího orgánu ochrany ovzduší (krajský úřad, magistrát). Seznam adres krajských úřadů je k dispozici v Excel souboru na [internetových stránkách ČHMÚ](#).

Povinností provozovatele je ohlašovat souhrnnou provozní evidenci i v případě, že na daném území nebyla linka provozována. V takovém případě se v provozních hodinách vyplní nulová hodnota.


Dále je uveden **příklad** registrace [provozovny OVZ](#) pro zástupnou provozovnu pro Jihomoravský kraj.

V názvu provozovny je vhodné uvést, že se jedná o „zástupnou provozovnu“ a doplnit území, pro které je provozovna registrována.


Dále se vyplní **ÚTJ a adresa příslušného krajského úřadu, který povolení provozu vydal**. Po výběru Adresního místa se automaticky doplní „zástupné souřadnice“ polohy provozovny.

Adresa provozovny		[Brno, Žerotínovo náměstí 449/3, 602 00, Veveří, Brno-střed, Brno-město, Jihomoravský kraj, Česko]	^
Stát*	📍 Česko		
Kraj*	📍 Jihomoravský kraj	X	▼
Okres*	📍 Brno-město	X	▼
Obec*	📍 Brno	X	▼
Část obce	📍 Veveří	X	▼
Městská část	📍 Brno-střed	X	▼
Ulice	📍 Žerotínovo náměstí	X	▼
Adresní místo	📍 Žerotínovo náměstí 449/3, 60200 Brno-střed	X	▼
Typ stavebního objektu	budova s číslem popisným	X	▼
Číslo popisné*	📍 449	X	
Číslo orientační	📍 3	X	
Znak čísla orientačního			
PSC*	📍 60200	X	
Zeměpisná šířka*	📍 49°11'55.4906"		
Zeměpisná délka*	📍 16°36'15.948"		
Vzdálenost bodu na mapě od adresního místa		0m	


Poloha provozovny




VYPLNIT ADRESU DLE
BODU



VYPLNIT BOD DLE
ADRESY



ZADAT BOD DO
MAPY



ZADAT
SOUŘADNICE

