

## **Test T13 k03 a test T20 k01**

Postup doplnění kódu adresního místa nebo parcely v CRŽP  
Kontrola kódu ÚTJ u provozovny

### Obsah návodu:

[Doplnění kódu adresního místa](#)

[Doplnění parcely](#)

[Postup ověření správného kódu ÚTJ](#)

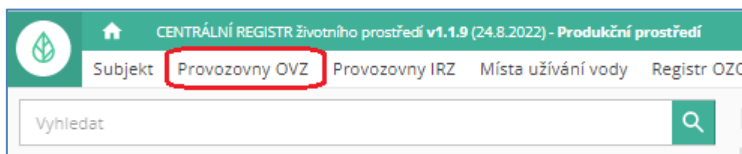
**Výsledek testu T13\_k03 a T20\_k01, tj. doplnění kódu adresního místa nebo parcely v CRŽP, přímo nesouvisí s podaným hlášením F\_OVZ\_SPE.**

Níže uvedené instrukce souvisí se zpřesněním **lokalizace Provozoven OVZ** v Centrálním registru životního prostředí (CRŽP), ve kterém se od r. 2022 evidují přesné adresní údaje pomocí **kódu adresního místa (dále jen ADM)** nebo **údaj o parcele, na které se provozovna nachází**.

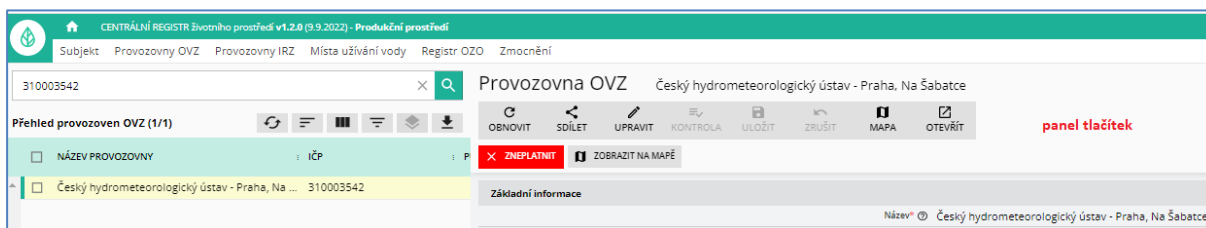
**Stavební objekty, kterým není přiděleno číslo popisné nebo evidenční, nemají na RÚIAN přiřazený kód adresního místa. Za tyto provozovny se vyplní v CRŽP údaje o parcele.**

Úpravy údajů lze provést **po přihlášení** do CRŽP, vlevo nahoře ve složce „**Provozovny OVZ**“, podsložka „**Přehled provozoven OVZ**“.

Oprávnění ke změnám v záložce Provozovny OVZ má **správce subjektu nebo správce vlastních provozoven**.

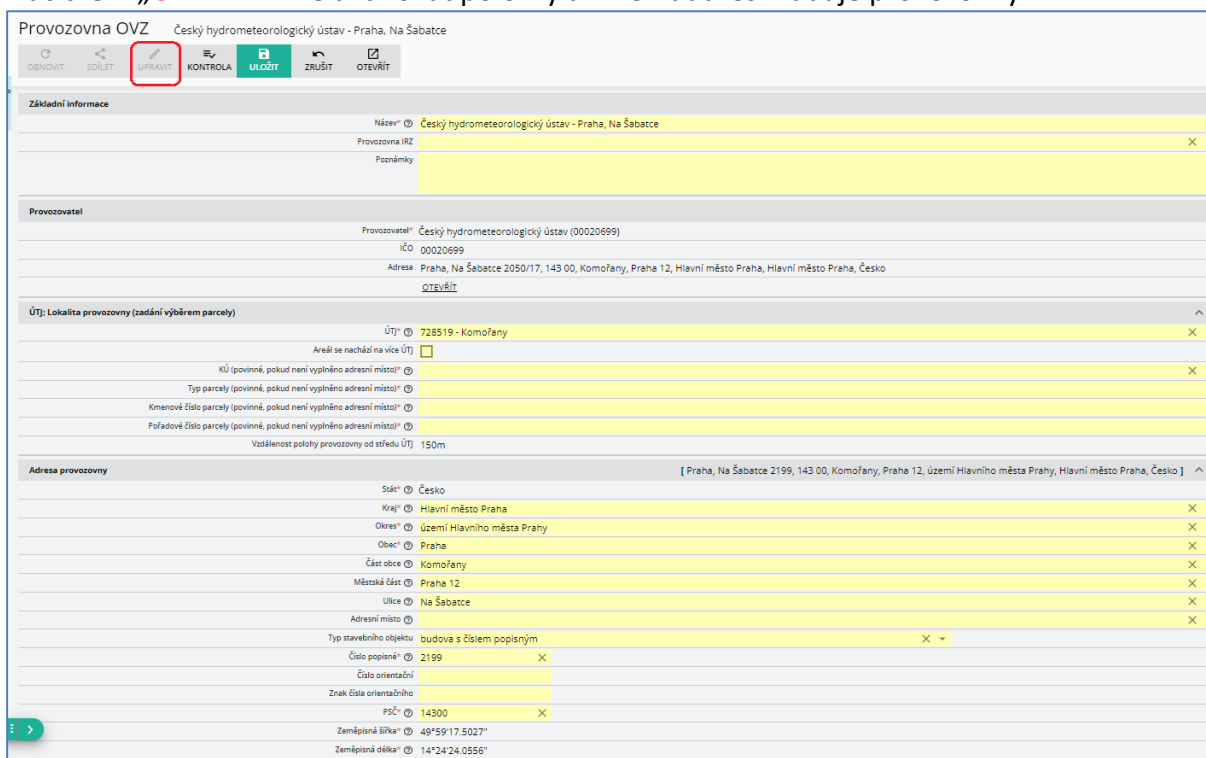


Po zadání identifikačního čísla provozovny do vyhledávacího pole se napravo zobrazí údaje provozovny s nabídkou **panelu tlačítek**.



## Doplnění kódu adresního místa

Tlačítkem „**UPRAVIT**“ lze aktivovat položky a změnit adresní údaje provozovny.



Kód adresního místa lze přiřadit k objektům (průmyslové objekty, objekty k bydlení), rodinným a bytovým domům a jednotlivým vchodům, atd., u nichž je evidována adresa s těmito prvky:

- název kraje, název okresu, název obce, název městské části nebo městského obvodu, název části obce
- číslo popisné nebo evidenční popř. i název ulice a číslo orientační

Objekty, kterým **není přiděleno** číslo popisné nebo evidenční nemají přiřazený kód adresního místa a pro zadání jejich adresy v registru CRŽP zpravidla postačuje výběr kraje, okresu, obce (popř. ulice) a PSČ. Mezi takové objekty patří zejména čerpací stanice, čistírny odpadních vod, objekty (zemědělské, rekreační, apod.) mimo zastavěnou část obce, apod.

**Za provozovny, ke kterým nelze přiřadit kód adresního místa, se v CRŽP vyplní údaje o parcele, viz část „Doplnění parcely“.**

### Příklad doplnění kódu adresního místa.

- 1) Postupujte obdobně jako u následujícího příkladu doplnění kódu adresního místa provozovny O vzduší Českého hydrometeorologického ústavu.
- 2) Do kolonky Adresní místo lze vepsáním části adresy vyvolat **Nabídku rolovacího okna** a v něm kliknutím vybrat adresu provozovny.

Adresa provozovny

Stát*	Česko
Kraj*	Hlavní město Praha
Okres*	území Hlavního města Prahy
Obec*	Praha
Část obce	
Městská část	
Ulice	
Adresní místo	Na Šabatce
Typ stavebního objektu	Na Šabatce 2057/19, 14300 Praha 12 [21855811]
Číslo popisné	Na Šabatce 2123/2, 14300 Praha 12 [21856656]
Číslo orientační	Na Šabatce 2124/4, 14300 Praha 12 [21856664]
Znak čísla orientačního	Na Šabatce 2125/8, 14300 Praha 12 [21856672]
PSC*	Na Šabatce 2126/6, 14300 Praha 12 [21856681]
Zeměpisná šířka*	Na Šabatce 2184/15a, 14300 Praha 12 [21857211]
Zeměpisná délka*	Na Šabatce 2199/2a, 14300 Praha 12 [22719776]
Vzdálenost bodu na mapě od adresního místa	Na Šabatce 2202/15b, 14300 Praha 12 [22741500]
	Na Šabatce 2218/19a, 14300 Praha 12 [25922017]
	Na Čukovské 3334/10, 14300 Praha 12 [1982003001]

- 3) Adresa se zapíše do kolonky Adresní místo a automaticky i do jednotlivých kolonek, jak je vidět na obrázku:

Adresa provozovny

Stát*	Česko
Kraj*	Hlavní město Praha
Okres*	území Hlavního města Prahy
Obec*	Praha
Část obce	Komořany
Městská část	Praha 12
Ulice	Na Šabatce
Adresní místo	Na Šabatce 2199/2a, 14300 Praha 12 [22719776]
Typ stavebního objektu	Na Šabatce 2199/2a, 14300 Praha 12 [22719776]
Číslo popisné	2199
Číslo orientační	2
Znak čísla orientačního	a
PSC*	14300
Zeměpisná šířka*	49°59'17.5027"
Zeměpisná délka*	14°24'24.0556"
Vzdálenost bodu na mapě od adresního místa	0m

- 4) Změnu je potřeba tlačítkem „**ULOŽIT**“ (na **panelu tlačítek** v okně nahoře).
- 5) Po uložení adresního místa je možné provést **kontrolu adresy** kliknutím na ikonu „**Odkaz do VDP**“ dle obrázku.

Adresní místo

Typ stavebního objektu

Číslo popisné

Odkaz do VDP

V otevřeném okně ČÚZK „**Veřejný dálkový přístup k datům RÚIAN**“ (VDP) se zobrazí detaily adresního místa.

**ČÚZK** Veřejný dálkový přístup k datům RÚIAN ? Platnost dat ISÚ k: 15.06.2023 16:09

Úvodní obrazovka Vyhledání prvků Ověření adresy Výměrný formát Zobrazení mapy

**Vyhledání prvků** **Adresní místo - detail** Kód: 22719776

Aktuální údaje Informace k datu

Obec:	Praha
Část obce:	Komořany
Městská část/obvod:	Praha 12
Ulice:	Na Šabatce - Praha
PSČ:	14300
Volební okrsek:	12013
Číslo popisné nebo evidenční:	2199

Adresa dle vyhlášky č. 359/2011 Sb.

Řádek 1:	Na Šabatce 2199/2a
Řádek 2:	Komořany
Řádek 3:	14300 Praha 4

Typ definičního bodu:

Adresní bod: Y: 745349,92 X: 1053808,01

Přístup pro hasiče: -

Přístup pro záchrannou službu: -

**Související prvky**

Nadřazené prvky	
Stát	Česká republika
Region soudržnosti	Praha
Kraj (MÚSC)	Hlavní město Praha
ORP	Hlavní město Praha
POU	Hlavní město Praha
Obec	Praha
Obvod Prahy	Praha 4
Správní obvod Prahy	Praha 12
Městská část/obvod	Praha 12
Část obce	Komořany
Katastrální území	Komořany
Parcela	691/10, k.o. Komořany
Stavební objekt	Komořany č.p. 2199 - Praha
Volební okrsek	12013
Ulice	Na Šabatce - Praha

© 2021 - 2022 Český úřad zeměměřičský a katastrální  
Uživatelská podpora: [uivatelska.podpora@chmi.cz](mailto:uivatelska.podpora@chmi.cz) Tel: +420 234 044 435  
Verze softwaru: 3.5.0.72, dne 3.5.2023  
Průběh a vyhledávání  
Průběh a vyhledávání

V pravém horním rohu okna lze **kliknutím na mapku** mapu otevřít v novém okně.

**Přepnutím na zobrazení „Katastrální mapa + ortofoto“** se zobrazí půdorys stavby s vyznačením „polohy“ adresního místa a odpovídajícího čísla popisného nebo evidenčního/orientačního.

Je zapotřebí **ověřit shodu adresního místa (adresy) s místem provozovny (provozu).**

**Veřejný dálkový přístup**

Přehledka **Katastrální mapa** **Katastrální mapa + ortofoto**

Komořany-sever

2199/2a

Marushka®

Obsah katastrální mapy se zobrazuje od měřítka 1:5000. Podrobnější informace k používání mapy, aktualizaci dat a jejího obsahu jsou uvedeny v [uživatelské dokumentaci VDP](#) v PDF formátu.

*Při pomalejším internetovém připojení může při používání náhledů ČÚZK docházet k dlouhým časovým odezvám při zobrazení mapy, letecké mapy (ortofoto) nebo změně měřítka zobrazované mapy.*

V případě nejasností při výběru adresních údajů kontaktujte telefonicky (244 032 457) nebo mailem ([spe@chmi.cz](mailto:spe@chmi.cz)) podporu poskytovanou ČHMÚ.



**Správu RÚIAN a zavádění nových adresních míst nezajišťuje ČHMÚ nebo CRŽP, ale je v kompetenci ČÚZK** (viz <http://www.cuzk.cz/ruian.aspx> )



Definované adresy z RÚIAN jsou v CRŽP automaticky aktualizovány, ale RÚIAN nemusí obsahovat vždy nejnovější údaje. **V případě nenalezení adresy** je zapotřebí se obrátit na **Helpdesk ČÚZK**: <https://helpdesk.cuzk.cz/ehd/vytvorPozadavek> .

## Doplnění parcely

Pokud adresa provozovny nemá přiřazený kód adresního místa (zpravidla z důvodu nepřidělení čísla popisného budově provozovny např. u čerpacích stanic, apod.), je zapotřebí provést **lokalizaci provozovny** doplněním údajů o jedné parcele, na niž je provozovna umístěna (v případě více parcel je vhodné vybrat parcelu, na které je umístěn zdroj ohlašující významnější emisi).

**Údaje o parcele lze zpravidla najít v povolení provozu.**

Vyplnění se provede v části „**ÚTJ; Lokalita provozovny (zadání výběrem parcely)**“:

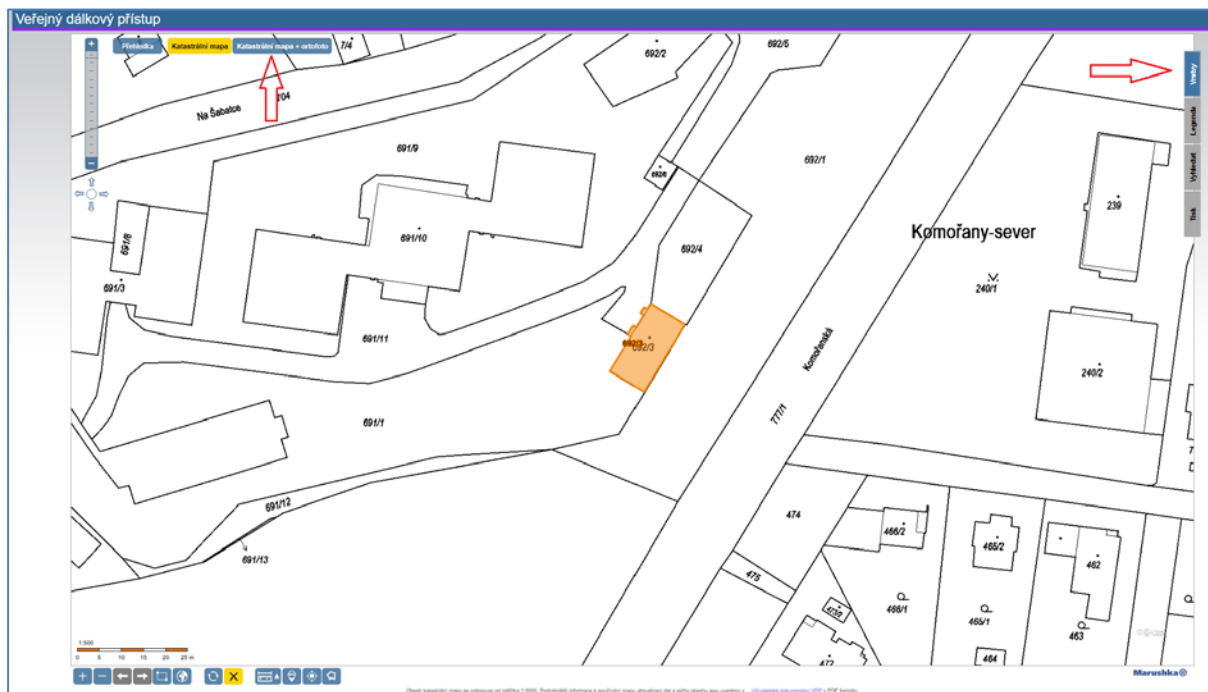
- Katastrální území
- Typ parcely
- Kmenové číslo parcely, popř. také Pořadové číslo parcely

Ověření správného výběru parcely lze provést zadáním údajů na webu ČÚZK, v části Vyhledání prvků, <https://vdp.cuzk.cz/vdp/ruian/parcely?atfill=>

V sloupci Detail po kliknutí na ikonu:

- Lupa se v dalším okně zobrazí údaje parcely.
- Zeměkoule se zobrazí mapa.

c) Vlevo nahoře lze přepnout na zobrazení „Katastrální mapa + ortofoto“.



d) V pravém horním rohu okna VDP lze kliknout na **Vrstvy** (viz červenožlutá šipka vpravo na obrázku níže) a kliknout na **kolečko Parcely**. Na mapě se zobrazí **modré čtverečky reprezentující body parcel**.

Kliknutím na modrý čtvereček se zobrazí popis k parcele „Definiční bod parcely“.

Kliknutím na žlutý text „Podrobněji“ se opět otevře okno „Parcela – detail“.

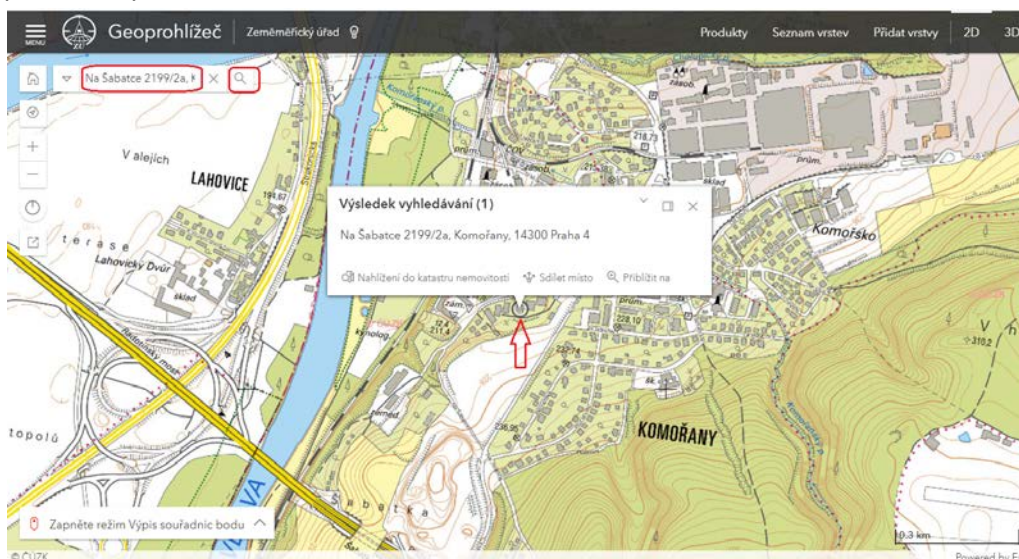


## Postup ověření správného kódu ÚTJ

Ověření správného výběru **kódu územně technické jednotky ÚTJ** lze provést na webové adrese <https://ags.cuzk.cz/geoprohlizec/>

Do vyhledávacího pole vlevo se vpiše adresa provozovny a klikne se na lupu. Na mapě se zobrazí zadaná adresa s označením adresního místa kolečkem:

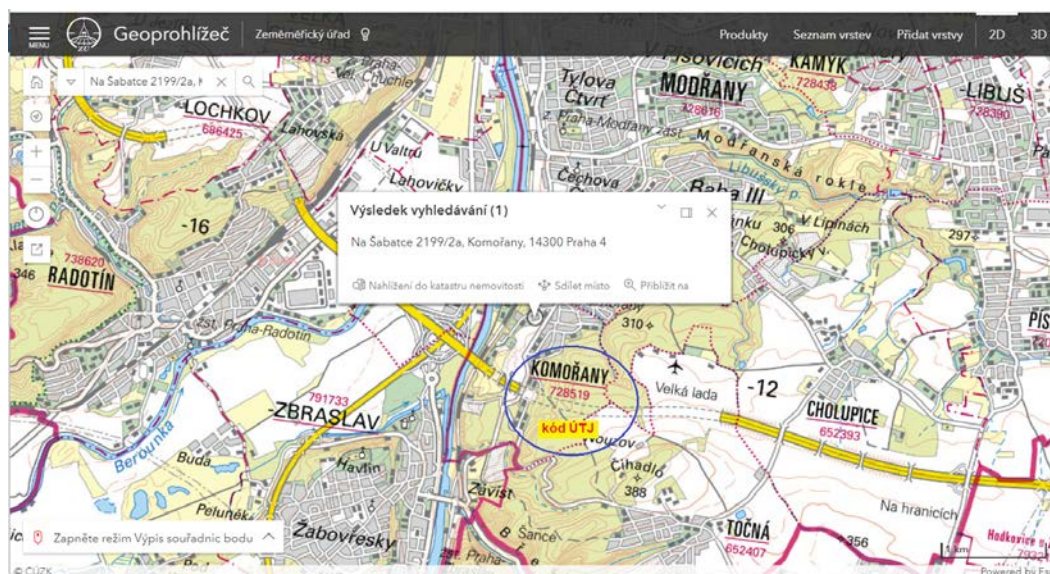
Příklad provozovny ČHMÚ:



V levém horním rohu se kliká na měřítko (zpravidla znak zmenšení) až do doby zobrazení kódů ÚTJ na mapě. V případě provozovny ČHMÚ je kód a název ÚTJ dle obrázku 728519 Komořany.

**Číselník ÚTJ** (územně technické jednotky) s propojením na okresy a kraje naleznete zde:

[http://portal.chmi.cz/files/portal/docs/uoco/oez/emise/evidence/aktual/spe\\_kont\\_cz.html](http://portal.chmi.cz/files/portal/docs/uoco/oez/emise/evidence/aktual/spe_kont_cz.html)





**Pokud byl u provozovny v předchozích letech evidován jiný kód ÚTJ, než se zobrazí v mapě, je nutné provést jeho opravu.**

Pokud se jedná o rozsáhlou provozovnu OVZ, která se nachází **na více ÚTJ**, zaškrtně se pole „**Areál se nachází na více ÚTJ**“:

ÚTJ: Lokalita provozovny (zadání výběrem parcely)
ÚTJ* 728519 - Komořany
Areál se nachází na více ÚTJ <input checked="" type="checkbox"/>

**Vložení ÚTJ do CRŽP** lze provést vepsáním části názvu ÚTJ nebo výběrem z nabídky rolovacího okna (viz kolečko níže).

ÚTJ: Lokalita provozovny (zadání výběrem parcely)
ÚTJ* Komoř
Areál se nachází na více ÚTJ <input type="checkbox"/>
KÚ (povinné, pokud není vyplněno adresní místo)*
Typ parcely (povinné, pokud není vyplněno adresní místo)*
Kmenové číslo parcely (povinné, pokud není vyplněno adresní místo)*
Pořadové číslo parcely (povinné, pokud není vyplněno adresní místo)*
Vzdálenost polohy provozovny od středu ÚTJ 0m

Vybraný záznam je nutné „**ULOŽIT**“.